

# 土砂災害ハザードマップ(大川平地区)



大川平福祉館

今別川

区域番号:303-I-20  
(土石流)

区域番号:II-88  
(急傾斜地の崩壊)

区域番号:II-89  
(急傾斜地の崩壊)

区域番号:303-I-19  
(土石流)

JR津軽線

区域番号:303-I-18-1  
(土石流)

大川平文化会館

区域番号:303-I-18-2  
(土石流)

旧大川平小学校



区域番号:303-I-18-3  
(土石流)

主要地方道  
今別蟹田線




区域番号:303-I-17  
(土石流)

区域番号:303-I-16  
(土石流)

## 凡 例

-  土砂災害警戒区域
-  土砂災害特別警戒区域

### <施設>

-  避難場所
-  災害時要援護者関連施設
-  その他の公共施設



# 土砂災害に備えて

お問い合わせ先  
 ■今別町 総務課 電話番号0174-35-2001  
 ■青森県 東青地域県民局地域整備部 電話番号017-728-0200  
 ■青森県 県土整備部 河川砂防課 電話番号017-722-1111

土砂災害や水害は大雨などに伴って発生しますが、いつどこで起きるかを正確に予測することは困難です。私たちは、災害が発生しそうなときや災害が発生してしまったときに被害を最小限に食い止められるよう、日常から災害を意識し、これに対する訓練を心がけておく必要があります。

土砂災害ハザードマップ（防災地図）は、集中豪雨などによって「がけ崩れ」「土石流」「地すべり」が発生した場合に、危害がおよぶおそれがある範囲や、各地区の避難場所などを示した地図です。また、このような時には浸水被害なども生じる可能性があることから、これらの危険性のある箇所についても示しています。

集中豪雨などにより土砂災害などが発生するおそれがあるときには、テレビ・ラジオ等の最新情報に注意し、状況に応じて速やかに安全な場所へ避難してください。いざというときに備え、あなたの家の近くの安全な避難場所やそこまでの道順を確認しておきましょう。

なお、この地図に示した区域以外のところでも土砂災害は発生することがありますので、現地の状況には十分注意し、危険を感じたら近づかないようにしてください。

平成21年〇月 今別町

## 土砂災害の種類と前兆

土砂災害の3つのタイプ		こんな前兆には要注意！	
がけ崩れ	大雨によって土の抵抗力が弱まり、斜面が突然崩れ落ちる現象です。突発的に起こり、一瞬にして崩れ落ちるため、逃げ遅れる人も多く、大きな被害をもたらします。	<b>がけ崩れの前兆</b>	<b>地すべりの前兆</b>
土石流	谷や斜面に堆積した土砂が、大雨によって水といっしょに一気に流れ出す現象です。流れが速く、破壊力も大きいため、甚大な被害をもたらします。	<ul style="list-style-type: none"> <li>●がけからの水がにごる</li> <li>●がけに亀裂が入る</li> <li>●小石が落ちてくる</li> <li>●がけから異様な音がする</li> </ul>	<ul style="list-style-type: none"> <li>●地面にひび割れができる</li> <li>●井戸や沼の水がにごる</li> <li>●斜面から水が湧き出す</li> </ul>
地滑り	比較的ゆるやかな斜面で起こりやすく、地下水などの影響によって斜面全体がゆっくりと動き出す現象をいいます。場合によっては一気に滑りだすこともあります。	<b>土石流の前兆</b>	
		<ul style="list-style-type: none"> <li>●雨が降り続けているのに川の水位が下がる</li> <li>●山鳴りがする</li> <li>●立ち木のさける音、石のぶつかりあう音が聞こえる</li> <li>●川の水が急ににごったり、流木が混ざる</li> </ul>	

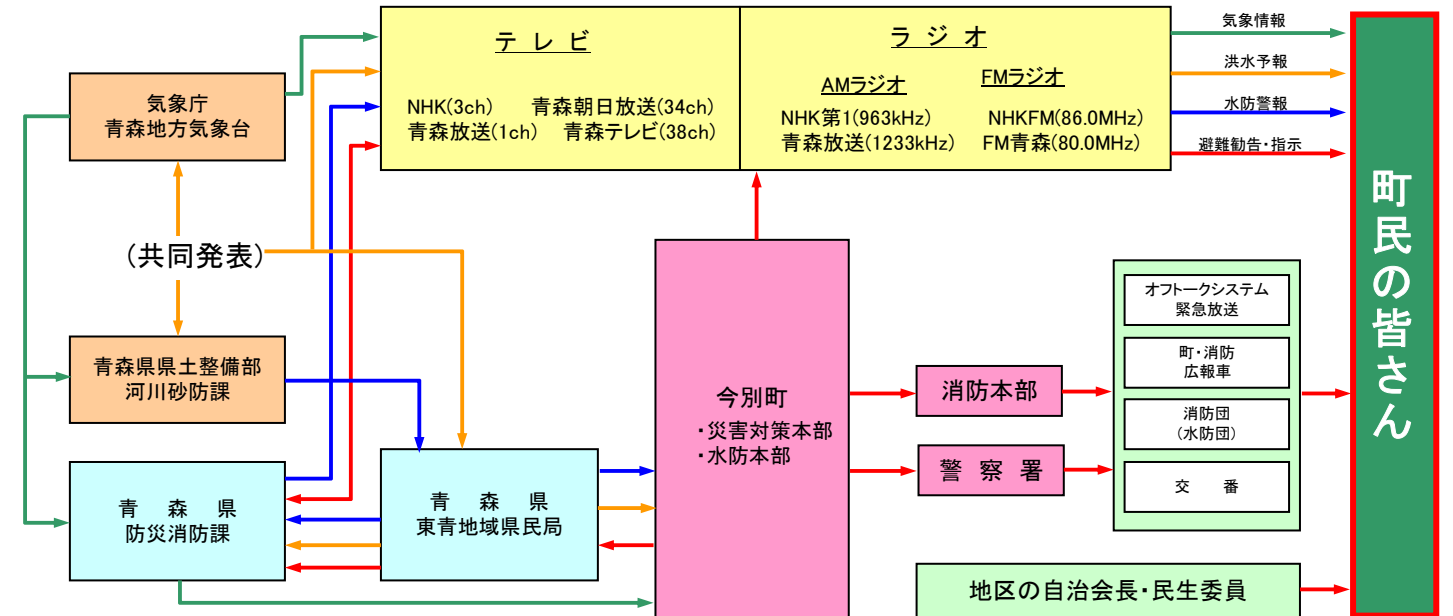
## 今別町における土砂災害などの発生状況

今別町周辺では、過去に繰り返し風水害などに襲われています。

西暦	年月日	災害種別	災害状況
1968	昭和43年8月	水害	豪雨により大被害(172mm)
1973	昭和48年8月	水害	低気圧による大雨(122mm)
1975	昭和50年7月	水害	集中豪雨
1979	昭和54年8月	水害	台風11号くずれによる大雨(160mm)
1998	平成10年9月	水害	台風5号による大雨(118mm)、崖くずれ(浜名)、床下浸水(村元)
1999	平成11年12月	その他	暴風雪、波浪による被災、国道280号(与茂内)道路決壊、全面通行止2日間
2000	平成12年1月	その他	今別蟹田線(小国峠)道路崩壊、けが人6名、全面通行止2日間

※今別町地域防災計画書資料編から抜粋

## 気象情報や避難情報の伝わり方



いざというときに備えて、地区の連絡網などをもう一度確認しておきましょう。

非常持ち出し品チェックリスト		＜あなたの命を守るために＞	
飲料水(ペットボトル)	雨具	万一、安全な場所へ避難できない場合でも、生命を守る最低限の行動として、近くで周囲の建物より比較的高い建物(鉄筋コンクリート等の堅固な建物)の2階以上に避難するようにしてください。このとき、斜面や溪流に対して反対側の部屋にいる方がより安全です。	
乾パン	ヘルメット		
缶詰	軍手		
粉ミルク	懐中電灯		
医薬品	ろうそく		
常備薬	マッチ		
貴重品	携帯ラジオ		
下着類	電池		
セーター	缶切		
タオル	ナイフ		
常備品		大川平福祉館 今別町 字村元38-24 大川平文化会館 今別町 字熊沢40-5 馬の里活性化センター 今別町 字清川38-44	
インスタント食品	消火器	今別町指定避難所(大川平地内)	
飲料水(ポリタンク)	固形燃料	施設名	所在地
		電話番号	
		大川平福祉館	今別町 字村元38-24
		大川平文化会館	今別町 字熊沢40-5
		馬の里活性化センター	今別町 字清川38-44
			35-3548
			35-2021
		災害の状況に応じて避難先が安全か十分に確認しましょう	

## わが家の防災メモ

わが家の安全な避難場所					
指定避難施設					
家族が離ればなれになったときの集合場所					
家族の連絡先			いざというときの連絡先		
氏名	電話	メモ	連絡先	電話	メモ
			今別町役場(代表)	35-2001	
			青森消防署今別分署	35-2119	
			今別交番	35-2029	