

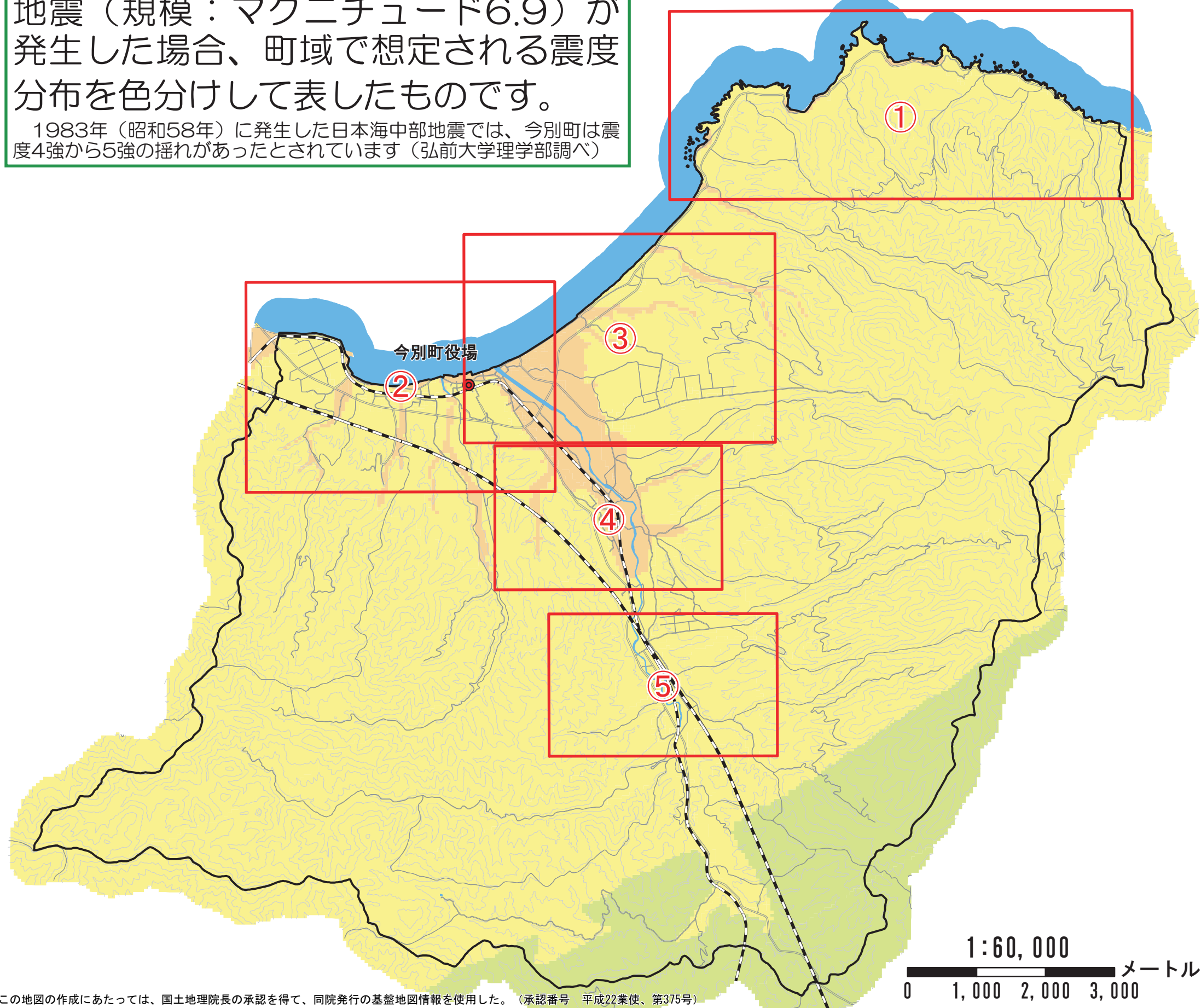
今別町地震ハザードマップ

■ゆれやすさマップ

○ゆれやすさマップとは

ゆれやすさマップは、今別町直下の地震（規模：マグニチュード6.9）が発生した場合、町域で想定される震度分布を色分けして表したものです。

1983年（昭和58年）に発生した日本海中部地震では、今別町は震度4強から5強の揺れがあったとされています（弘前大学理学部調べ）



凡例

人の体感・行動

	震度6強	人は立っていることができず、はわないと動くことができない。	
	震度6弱	人は立っていることが困難になる。	
	震度5強	大半の人が、物につかまらなると歩くことが難しいなど、行動に支障を感じる。	

■屋内避難施設

番号	施設名	所在地	電話番号	番号	施設名	所在地	電話番号
①	今別小学校	中沢205	35-2107	⑮	大泊文化会館	大村元32-1	36-2228
②	今別中学校	山崎107	35-3130	⑯	婁月会館	婁村元84	36-2250
③	旧大川平小学校	熊沢67	35-2585	⑰	多目的集会所	砂村元50	36-2241
④	旧二股小学校	二股1-1	35-2264	⑱	奥平部集会所	村元道添30	36-2254
⑤	海峡の家ほろづき	村下70	36-2166	⑲	今別保育園	中沢165-1	35-2128
⑥	青森北高校今別校舎	西田258	35-2024	⑳	大川平福祉館	村元38-24	
⑦	開発センター	中沢165-12	35-2770	㉑	奥平部避難所	砥石5-1	
⑧	中央公民館	今別166	35-3757	㉒	体験交流センター	今別山国有林	35-2091
⑨	浜名公民館	浜名沢14-21	35-3519	■屋外避難施設			
⑩	参集殿	今別2-5	35-3532	㉓	村元河川公園	宮本21地先	
⑪	大川平文化会館	熊沢40-5	35-3527	㉔	海峡あすなろ公園	中沢36-1地先	
⑫	二股福祉館	二股8-3	35-3548	㉕	今別町山村広場	山崎73-1	
⑬	荒馬の里活性化センター	清川384-4	35-2021	㉖	ふれあいの森林	東大川平山	
⑭	山崎文化会館	山元58	35-3185	㉗	眺海の森林	今別山国有林	

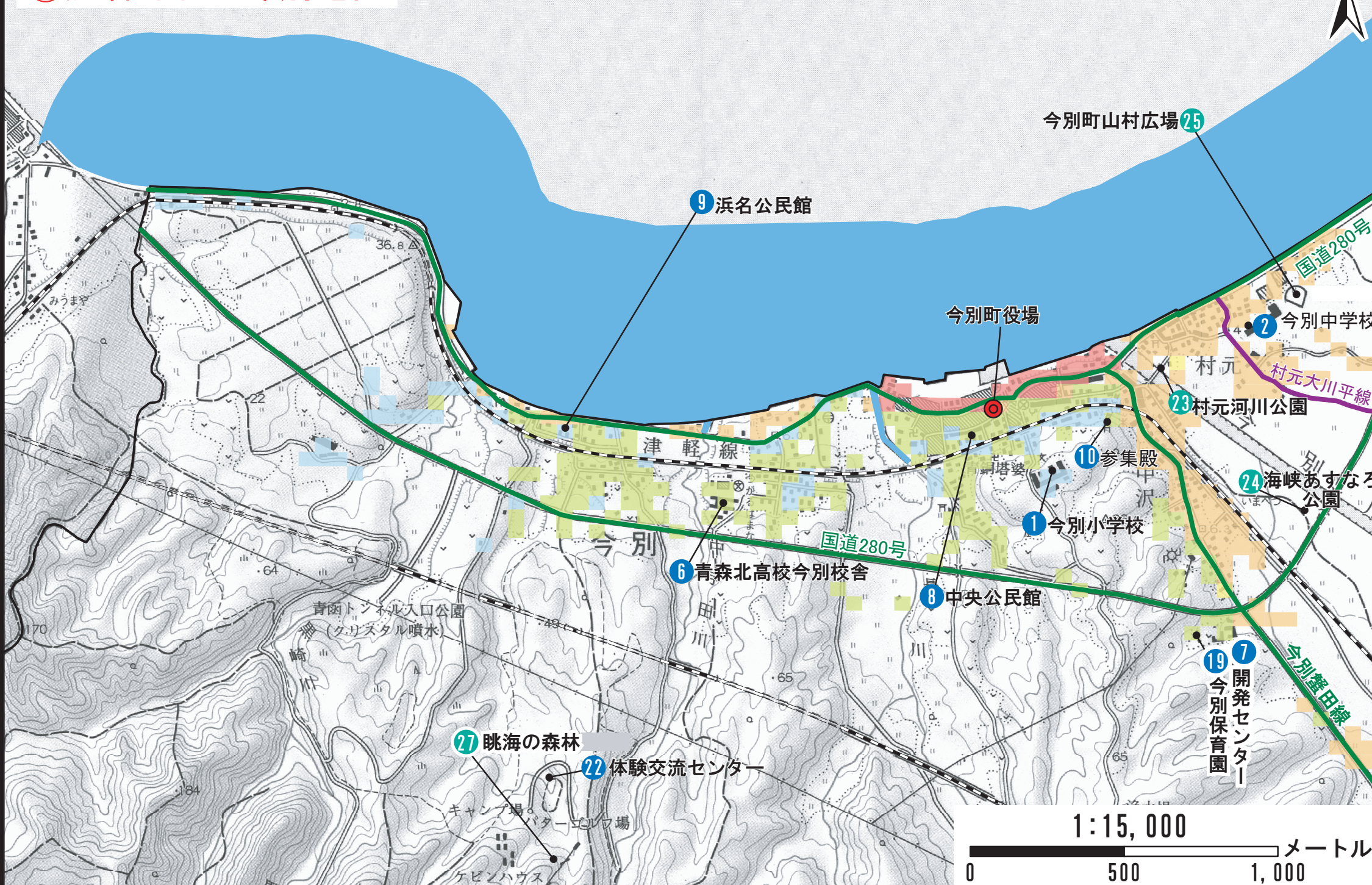
■地域の危険度マップ

○地域の危険度マップとは

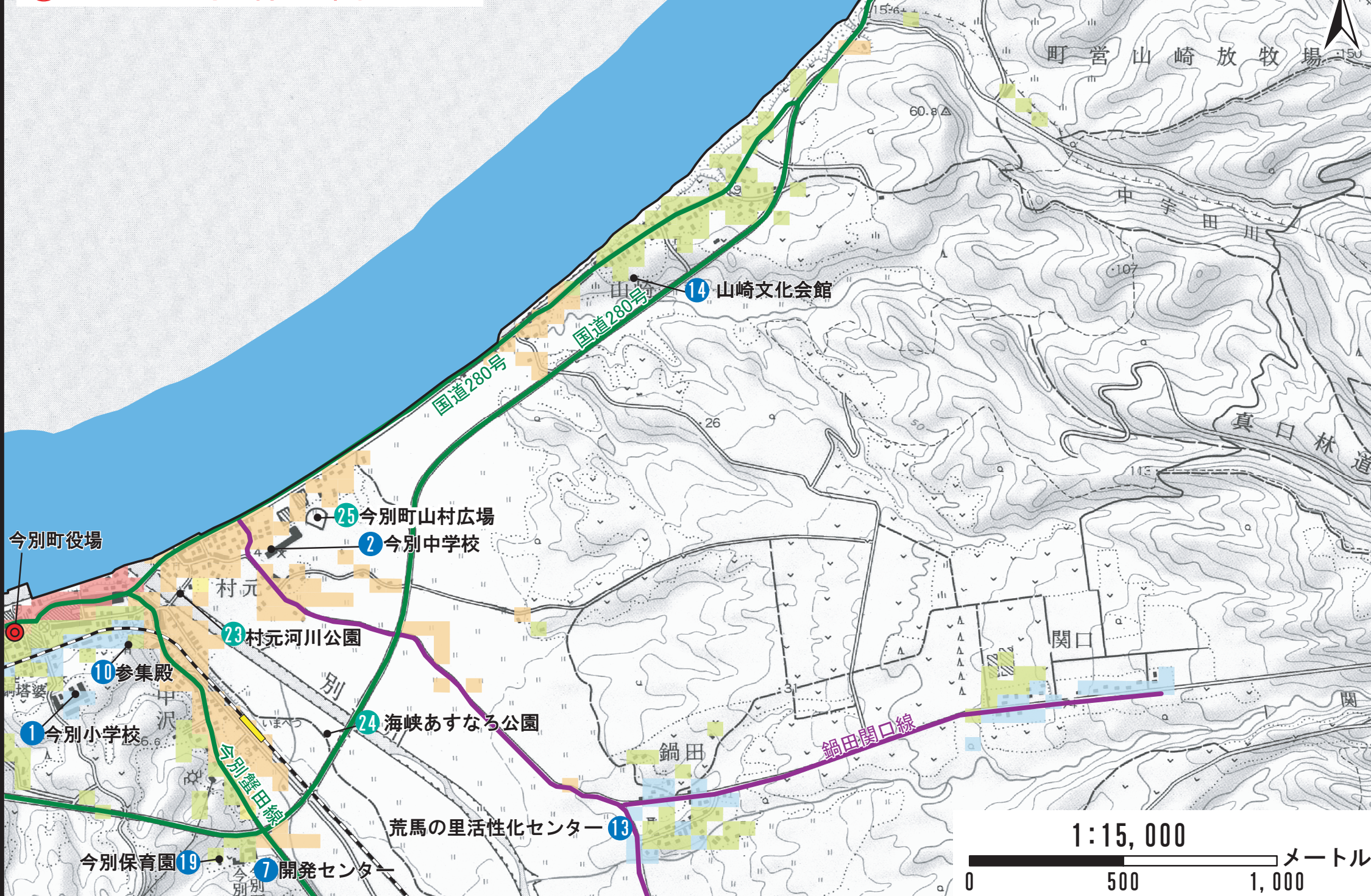
地域の危険度マップは、今別町直下で地震が発生した場合に想定される震度（ゆれやすさマップ）から、全壊被害が生じる建物の割合を50mメッシュごとに算出し、地域の危険度として5つのランクで表したものです。

マップは危険度が高い地域ほど倒壊する建物の割合が多いことを表しており、建物一棟ごとの危険度を表したものではありません。

②浜名・西田・今別地区



③村元・山崎・鍋田・関口地区



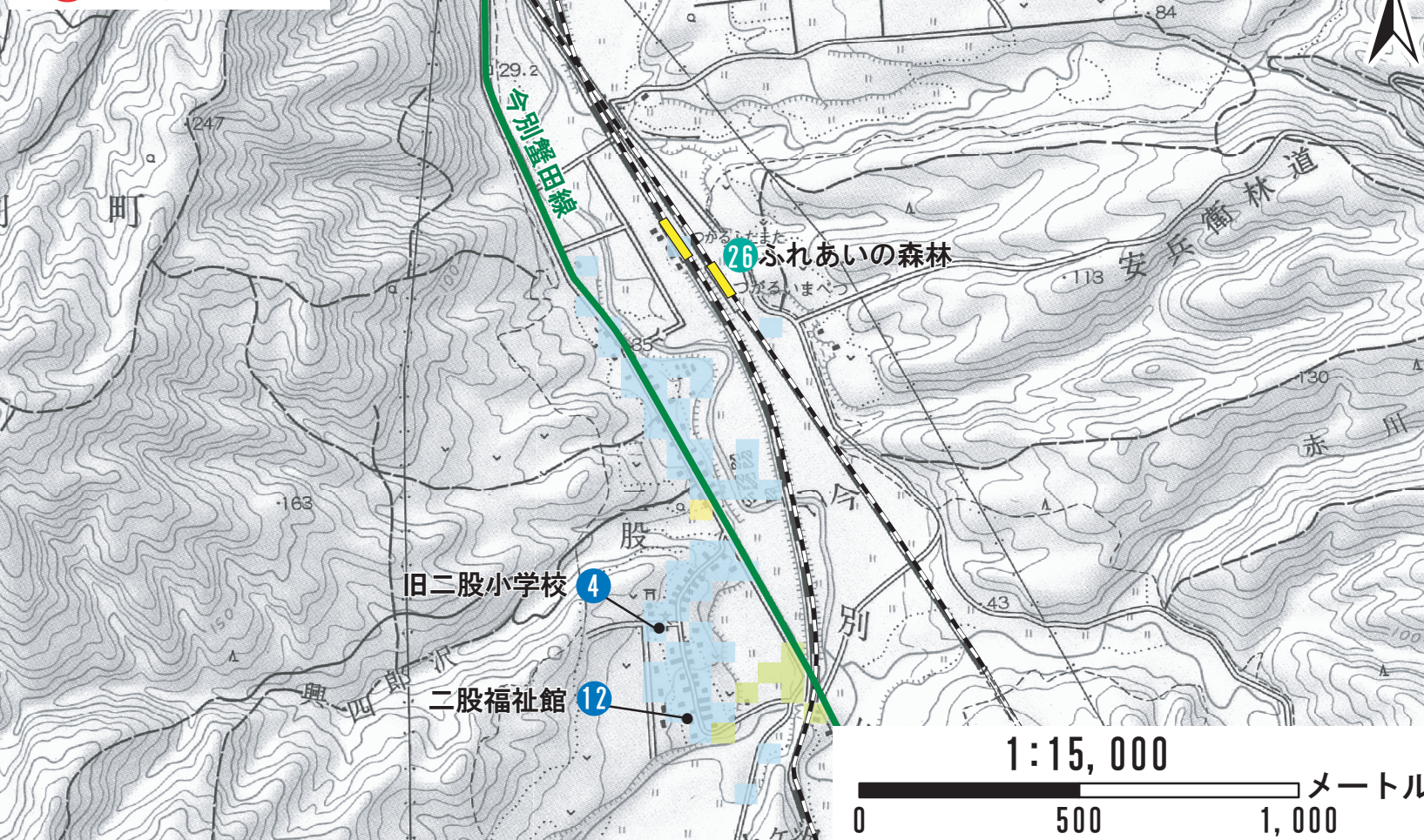
①大迫・婁月・砂ヶ森・奥平部地区



④大川平地区



⑤二股地区



地域の危険度

表示	ランク	地域内の建物の中で全壊する建物の割合
	危険度 5	20%以上
	危険度 4	10~20%未満
	危険度 3	5~10%未満
	危険度 2	3~5%未満
	危険度 1	3%未満

凡 例

	行政界
	今別町役場
	鉄道・駅
	第1次緊急輸送道路
	第2次緊急輸送道路
	町指定緊急輸送道路
	屋内避難施設
	屋外避難施設